















Budowa sali gimnastycznej z zapleczem w Gimnazjum w Czerwoncu,

Czerwonka, gmina Biskupiec

LEGENDA :

- | | |
|---|--|
|  | A-B-C-D |
|  | - GRANICA OPRACOWANIA |
|  | - NIEPRZEKRACZALNA LINIA ZABUDOWY |
|  | - PROJEKTOWANA SALA SPORTOWA |
|  | - PROJEKTOWANY ŁĄCZNIK |
|  | - ISTNIEJĄCE BUDYNKI SZKOŁY |
|  | - ISTNIEJĄCY UTWARDZONY PLAC |
|  | Projektowana kanalizacja sanitarna - ks 160 |
|  | Istniejąca kanalizacja sanitarna do demontażu |
|  | Projektowane odwodnienie |
|  | Istniejące odwodnienie lilnowe do demontażu |
|  | Projektowana sieć energetyczna – 5xky 25mm |
|  | Projektowana sieć teletechniczna - ykxy 30x2x0,5mm |
|  | Projektowane przyłącze wodociągowe - W Ø 65 |

BILANS TERENU:		
Powierzchnia istniejącej zabudowy	715,83 m ²	14 %
Powierzchnia projektowanej zabudowy	590,74 m ²	12 %
Powierzchnia pozostała	3 643,91 m ²	74 %
Powierzchnia podlegająca opracowaniu	4 950,48 m ²	100%

Uwagi:

1. Przed przystąpieniem do prac budowlanych wszystkie wymiary sprawdzić w naturze
2. Nie odmierzac wymiarów z rysunku ani nie używać rysunku jako szablonu.

A	2009.10.21	PIERWSZA EDYCJA	Aleksandra Jawien
REWIZJA	DATA	ZMIANY I UWAGI	OPRACOWAŁ

INWESTOR	ZLECENIODAWCA
----------	---------------

GINNA MASTA
BISKUPCIEC
 11-300 Biskupiec
 al. Niepodległości 2
 Tel.: +48 (089) 715 01 10
 Fax: +48 (089) 715 24 37
www.bbp.biskupiec.pl

INWESTPROJ
BUDOWA SALI GIMNASTYCZNEJ Z ZAPLECZEM W GIMNAZJUM
W CZERWONCE

BIURO PROJEKTOWE

PRZESIEDŁONOSTWO PROJEKTOWO - USŁUGOWE

investproj

o. Toruń
87-400 Toruń
ul. Słowackiego 156c
o. Bydgoszcz
85-371 Bydgoszcz
ul. Łęczyńska 53

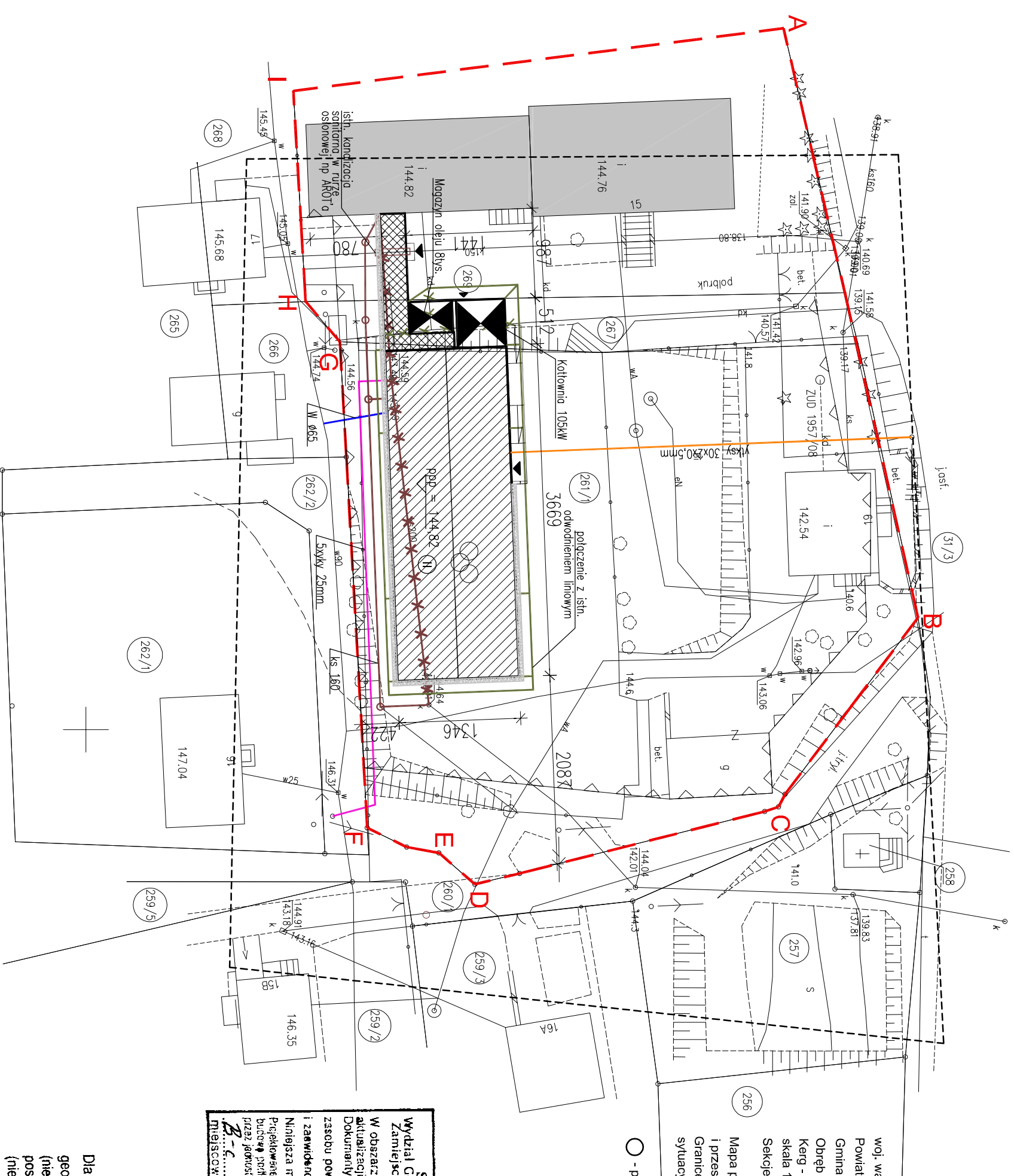
mgr inż. Wojciech Osak
Al. Jana Pawła II 4
87-152 Łututina
tel. +48 505 138 150
www.inwestproj.pl
e-mail: inwestproj@investproj.pl

PROJEKTANT:
mgr inż. arch. Czesław Gerard Czarnomski
Nr upr. 81/70bg

SPRAWDZAJĄCY:
mgr inż. arch. Monika Hahn
Nr upr. KP0KK4 08/2003

MATRYCA SYTUACYJNO-WYSOKOŚCIOWA

Wykonana w 2009 roku przez:
geodeta uprawniony Krzysztof Grobelny
nr uprawnień 12250



woj. warmińsko - mazurskie
Powiat - olsztyński
Gmina - Biskupiec
Ohręb - Czerwinka
Kerg - 0807-2/2009
skala 1:500
Sektory : 223,141. - 133,189

Mapa powstała drogą wektoryzacji i przeskalowania z map 1:1000 Granice działek wnieiono w oparciu o mapy sytuacyjno-wysokościowe i ewidencyjne

○ - punkty chronione

Starostwo Powiatowe
Wydział Geodezji i Gospodarki Nieruchomościami
Zamiejscowe Stawowisko Pracy w Biskupcu
w obszarze oznaczonym linią *złotą*. dokonano
aktualizacji treści mapy zasemmowej.
Dokumenty z pomiaru uzupełniającego przyleto do
zascodu powiatowego w dniu *12.CIE.2009.*
i zaewidencjonowano pod nr. *A7-311/129.*
Niniejsza mapa może służyć do celów produkcyjnych.
Przebiegłenie obiekty budowlane wymagające porządzenia na
budowę podlegają wyocznemu i ewentualnie powołanemu
przez jednostkę uprawnioną do wykonywania prac geodezjnych.
Z-c *12.CIE.2009*
miejscowość i data *12.CIE.2009* podpis *12.CIE.2009* inspektor *12.CIE.2009*

Dla obszaru objętego aktualizacją w ramach pracy geodezyjnej zarejestrowanej pod nr KERG: 08.07-3/109 (nie została, została) złożona do kontroli i uwzględnienia postać numeryczna mapy do celów projektowych, (niezgodna, zgodna) ze standardem numerycznej mapy zasadniczej, obowiązującym dla powiatu olzyskiego.

12 CZE. 2009

✱ -niewłaściwe skreślenie

09 Podpis
šlic